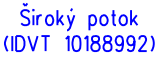


M 1:200

## NEPRUTOCNA TUN (PB)

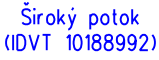


## PRUTOCNE TUNE (LB)




# OPEVNENI KORYTA TOKU

Celková plocha opevnění 33 m<sup>2</sup>



Pozn.: Kácení řeší samostatný podobjekt SO 01.2 Kácení a bude řešeno dle přílohy C.4.1 Situace kácení zeleně - část 1 Úroveň HPV vychází z provedeního IGP v rámci KoPÚ.

VÝŠKOVÝ SYSTÉM: Bp<sub>v</sub>  
SOUŘADNICOVÝ SYSTÉM: S-JTSK

Vypracoval	Zodpov. projektant	HL ing. projektu	Vedoucí střediska	 <div>AGPOL s.r.o. Jungmannova 153/12 779 00 Olomouc Česká republika</div>		
Ing. Pavel Ježík, Ph.D.	Ing. Pavel Ježík, Ph.D.	Ing. Pavel Ježík, Ph.D.	Ing. Vaculín O., Ph.D.			
<i>Ježík</i>	<i>Ježík</i>	<i>Ježík</i>	<i>Ing.</i>			
Místo stavby	k.ú. Bělov, Žitava		Kraj	Zlínský	Počet formátů	4A4
Investor	Státní pozemkový úřad ČR, KPÚ pro Zlínský kraj				Datum	06/2022
Akce - objekt	Vodohospodářská opatření v k.ú. Bělov SO 01 - VODNÍ NÁDRŽE VN1				Stupeň	DSP+DPS
					Zakázkové číslo	2981/060
					Archivní číslo	2981/060
Příloha	Vzorové příčné řezy (SO 01)				Měřítko	Číslo výkresu
					1:200	D.1.1.b.3